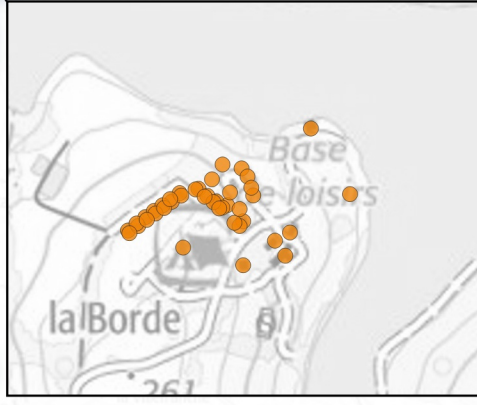
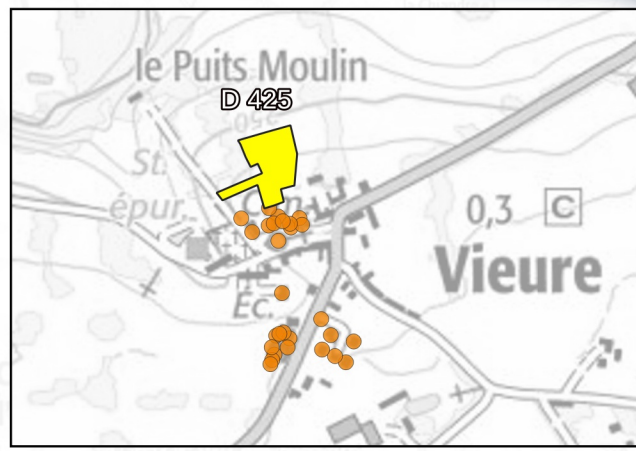
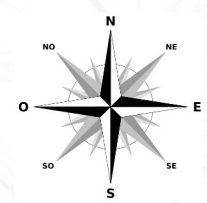
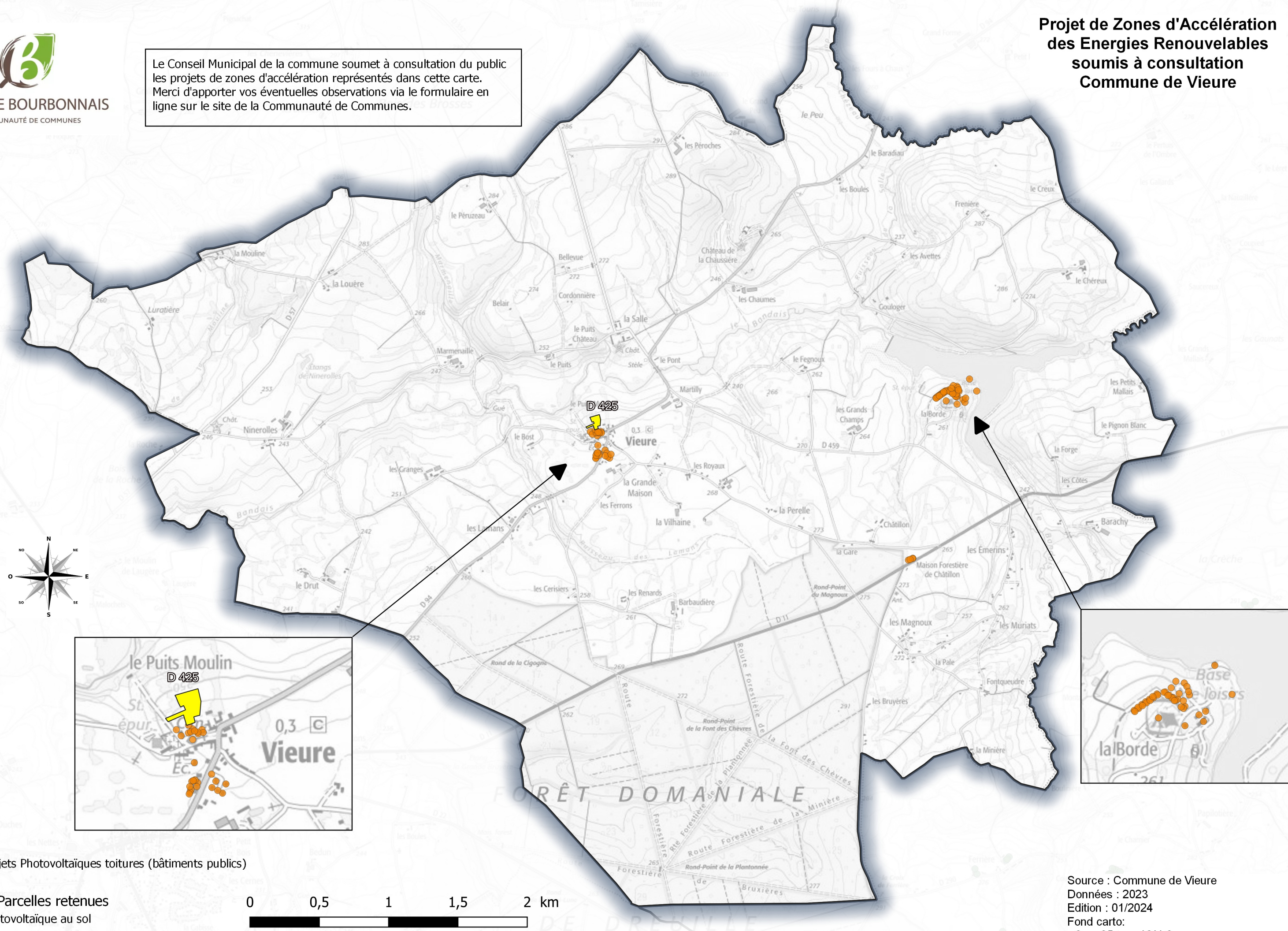


Le Conseil Municipal de la commune soumet à consultation du public les projets de zones d'accélération représentés dans cette carte. Merci d'apporter vos éventuelles observations via le formulaire en ligne sur le site de la Communauté de Communes.

**Projet de Zones d'Accélération des Energies Renouvelables soumis à consultation
Commune de Vieure**

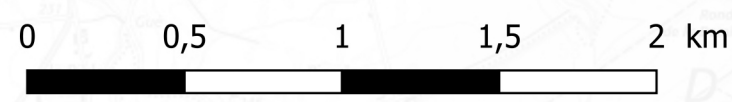


● Projets Photovoltaïques toitures (bâtiments publics)

ZAER : Parcelles retenues

■ Photovoltaïque au sol

□ LIMITE COMMUNE



Source : Commune de Vieure
Données : 2023
Edition : 01/2024
Fond carto :
- Scan25 topo IGN ©
Réalisation DDT03